








COLOMBIA / COLOMBIA

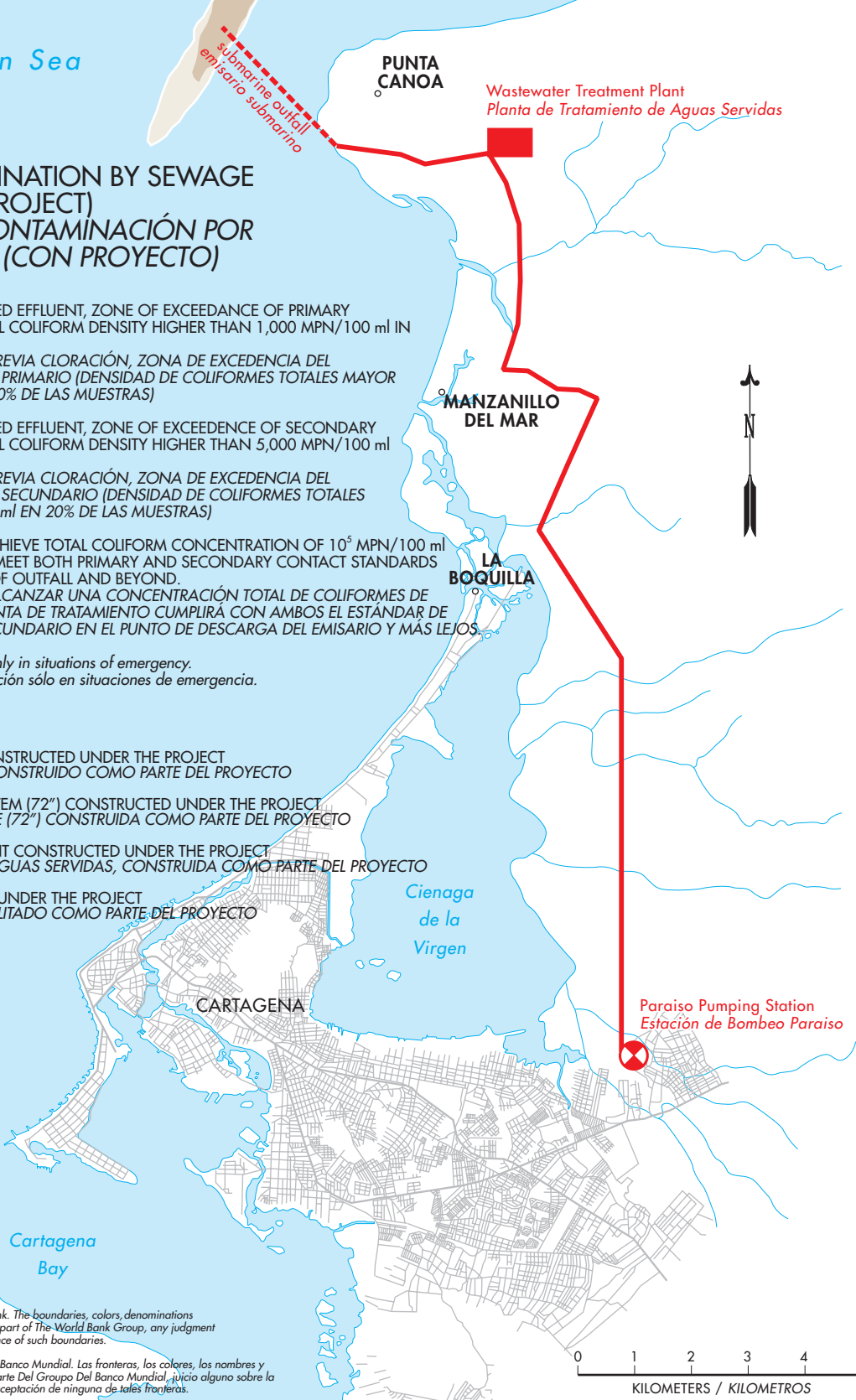
CARTAGENA WATER SUPPLY, SEWERAGE, AND ENVIRONMENTAL MANAGEMENT PROJECT
 PROYECTO DE ACUEDUCTO, ALCANTARILLADO Y GESTION AMBIENTAL DE CARTAGENA

Caribbean Sea

EFFECT ON CONTAMINATION BY SEWAGE
 (WITH PROJECT)
 EFECTO SOBRE LA CONTAMINACIÓN POR
 AGUAS SERVIDAS (CON PROYECTO)

-  DISCHARGE OF UNCHLORINATED EFFLUENT, ZONE OF EXCEEDANCE OF PRIMARY CONTACT STANDARD (TOTAL COLIFORM DENSITY HIGHER THAN 1,000 MPN/100 ml IN 20% OF THE SAMPLES)
 DESCARGA DE EFLUENTE SIN PREVIA CLORACIÓN, ZONA DE EXCEDENCIA DEL ESTANDAR DE CONTACTO PRIMARIO (DENSIDAD DE COLIFORMES TOTALES MAYOR DE 1,000 MPN/100 ml EN 20% DE LAS MUESTRAS)
 -  DISCHARGE OF UNCHLORINATED EFFLUENT, ZONE OF EXCEEDANCE OF SECONDARY CONTACT STANDARD (TOTAL COLIFORM DENSITY HIGHER THAN 5,000 MPN/100 ml IN 20% OF THE SAMPLES)
 DESCARGA DE EFLUENTE SIN PREVIA CLORACIÓN, ZONA DE EXCEDENCIA DEL ESTANDAR DE CONTACTO SECUNDARIO (DENSIDAD DE COLIFORMES TOTALES MAYOR DE 5,000 MPN/100 ml EN 20% DE LAS MUESTRAS)
 - Note* EFFLUENT CHLORINATED TO ACHIEVE TOTAL COLIFORM CONCENTRATION OF 10⁵ MPN/100 ml AT TREATMENT PLANT WILL MEET BOTH PRIMARY AND SECONDARY CONTACT STANDARDS AT THE DISCHARGE POINT OF OUTFALL AND BEYOND.
 - Nota** EFLUENTE CLORINADO PARA ALCANZAR UNA CONCENTRACIÓN TOTAL DE COLIFORMES DE 10⁵ MPN/100 ml EN LA PLANTA DE TRATAMIENTO CUMPLIRÁ CON AMBOS EL ESTANDAR DE CONTACTO PRIMARIO Y SECUNDARIO EN EL PUNTO DE DESCARGA DEL EMISARIO Y MÁS LEJOS.
- * Chlorination will be activated only in situations of emergency.
 ** Se activará el sistema de cloración sólo en situaciones de emergencia.

-  SUBMARINE OUTFALL (72") CONSTRUCTED UNDER THE PROJECT
 EMISARIO SUBMARINO (72") CONSTRUIDO COMO PARTE DEL PROYECTO
-  ON SHORE CONVEYANCE SYSTEM (72") CONSTRUCTED UNDER THE PROJECT
 LINEA DE IMPULSION TERRESTRE (72") CONSTRUIDA COMO PARTE DEL PROYECTO
-  WASTEWATER TREATMENT PLANT CONSTRUCTED UNDER THE PROJECT
 PLANTA DE TRATAMIENTO DE AGUAS SERVIDAS, CONSTRUIDA COMO PARTE DEL PROYECTO
-  PUMPING STATION UPGRADED UNDER THE PROJECT
 ESTACION DE BOMBEO REHABILITADO COMO PARTE DEL PROYECTO
-  RIVERS / RIOS



This map was produced by the Map Design Unit of The World Bank. The boundaries, colors, denominations and any other information shown on this map do not imply, on the part of The World Bank Group, any judgment on the legal status of any territory, or any endorsement or acceptance of such boundaries.

Este mapa fue preparado por la Unidad de Diseño de mapas Del Banco Mundial. Las fronteras, los colores, los nombres y toda otra información contenida en este mapa no denotan, por parte Del Grupo Del Banco Mundial, juicio alguno sobre la condición jurídica de ninguno de los territorios, ni aprobación o aceptación de ninguna de tales fronteras.

0 1 2 3 4 5
 KILOMETERS / KILOMETROS