











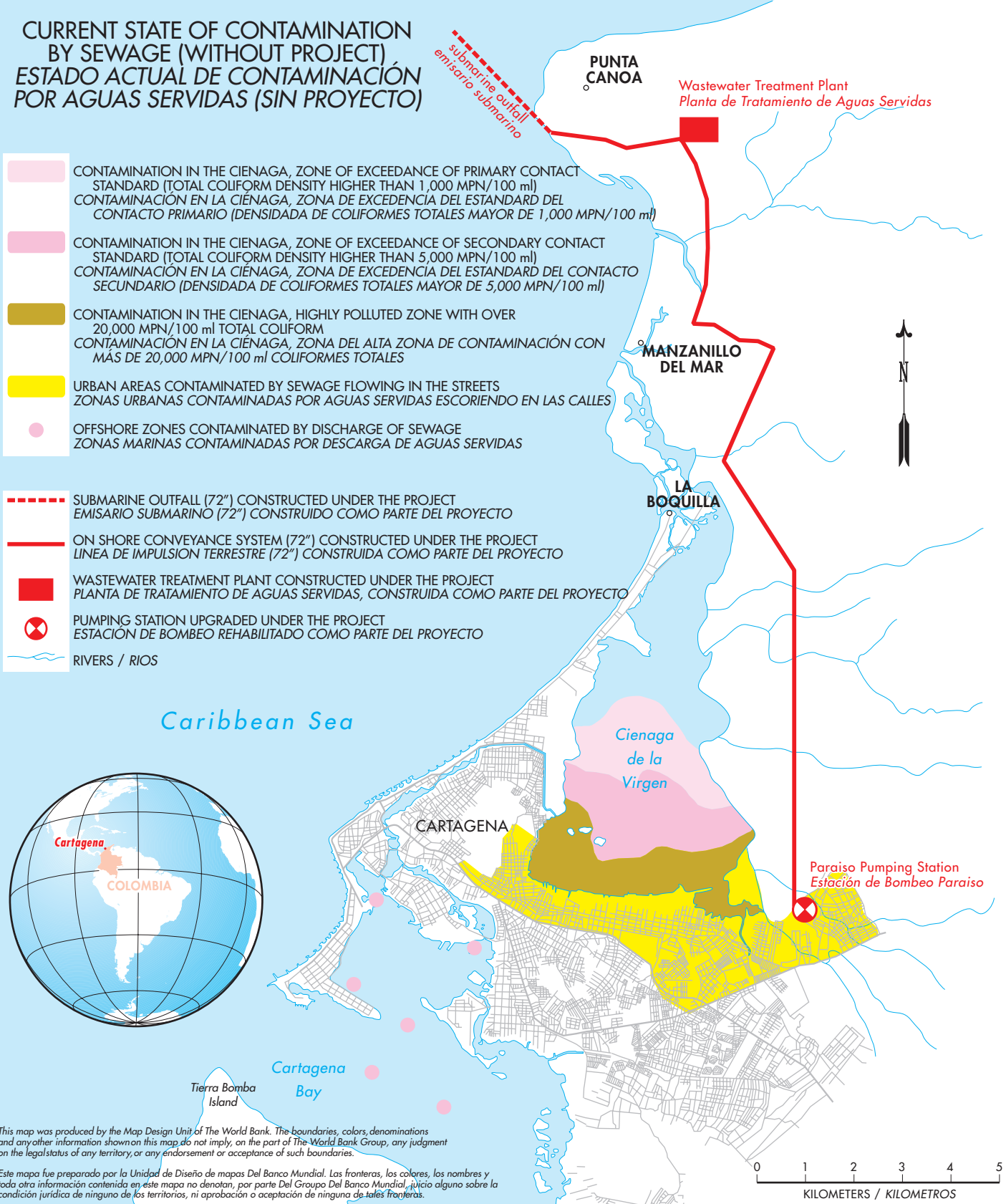
COLOMBIA / COLOMBIA

CARTAGENA WATER SUPPLY, SEWERAGE, AND ENVIRONMENTAL MANAGEMENT PROJECT
 PROYECTO DE ACUEDUCTO, ALCANTARILLADO Y GESTION AMBIENTAL DE CARTAGENA

CURRENT STATE OF CONTAMINATION BY SEWAGE (WITHOUT PROJECT)
 ESTADO ACTUAL DE CONTAMINACIÓN POR AGUAS SERVIDAS (SIN PROYECTO)

-  CONTAMINATION IN THE CIENAGA, ZONE OF EXCEEDANCE OF PRIMARY CONTACT STANDARD (TOTAL COLIFORM DENSITY HIGHER THAN 1,000 MPN/100 ml)
 CONTAMINACIÓN EN LA CIENAGA, ZONA DE EXCEDENCIA DEL ESTANDAR DEL CONTACTO PRIMARIO (DENSIDAD DE COLIFORMES TOTALES MAYOR DE 1,000 MPN/100 ml)
-  CONTAMINATION IN THE CIENAGA, ZONE OF EXCEEDANCE OF SECONDARY CONTACT STANDARD (TOTAL COLIFORM DENSITY HIGHER THAN 5,000 MPN/100 ml)
 CONTAMINACIÓN EN LA CIENAGA, ZONA DE EXCEDENCIA DEL ESTANDAR DEL CONTACTO SECUNDARIO (DENSIDAD DE COLIFORMES TOTALES MAYOR DE 5,000 MPN/100 ml)
-  CONTAMINATION IN THE CIENAGA, HIGHLY POLLUTED ZONE WITH OVER 20,000 MPN/100 ml TOTAL COLIFORM
 CONTAMINACIÓN EN LA CIENAGA, ZONA DEL ALTA ZONA DE CONTAMINACIÓN CON MÁS DE 20,000 MPN/100 ml COLIFORMES TOTALES
-  URBAN AREAS CONTAMINATED BY SEWAGE FLOWING IN THE STREETS
 ZONAS URBANAS CONTAMINADAS POR AGUAS SERVIDAS ESCORIENDO EN LAS CALLES
-  OFFSHORE ZONES CONTAMINATED BY DISCHARGE OF SEWAGE
 ZONAS MARINAS CONTAMINADAS POR DESCARGA DE AGUAS SERVIDAS

-  SUBMARINE OUTFALL (72") CONSTRUCTED UNDER THE PROJECT
 EMISARIO SUBMARINO (72") CONSTRUIDO COMO PARTE DEL PROYECTO
-  ON SHORE CONVEYANCE SYSTEM (72") CONSTRUCTED UNDER THE PROJECT
 LINEA DE IMPULSION TERRESTRE (72") CONSTRUIDA COMO PARTE DEL PROYECTO
-  WASTEWATER TREATMENT PLANT CONSTRUCTED UNDER THE PROJECT
 PLANTA DE TRATAMIENTO DE AGUAS SERVIDAS, CONSTRUIDA COMO PARTE DEL PROYECTO
-  PUMPING STATION UPGRADED UNDER THE PROJECT
 ESTACION DE BOMBEO REHABILITADO COMO PARTE DEL PROYECTO
-  RIVERS / RIOS



This map was produced by the Map Design Unit of The World Bank. The boundaries, colors, denominations and any other information shown on this map do not imply, on the part of The World Bank Group, any judgment on the legal status of any territory, or any endorsement or acceptance of such boundaries.
 Este mapa fue preparado por la Unidad de Diseño de mapas Del Banco Mundial. Las fronteras, los colores, los nombres y toda otra información contenida en este mapa no denotan, por parte Del Grupo Del Banco Mundial, juicio alguno sobre la condición jurídica de ninguno de los territorios, ni aprobación o aceptación de ninguna de tales fronteras.